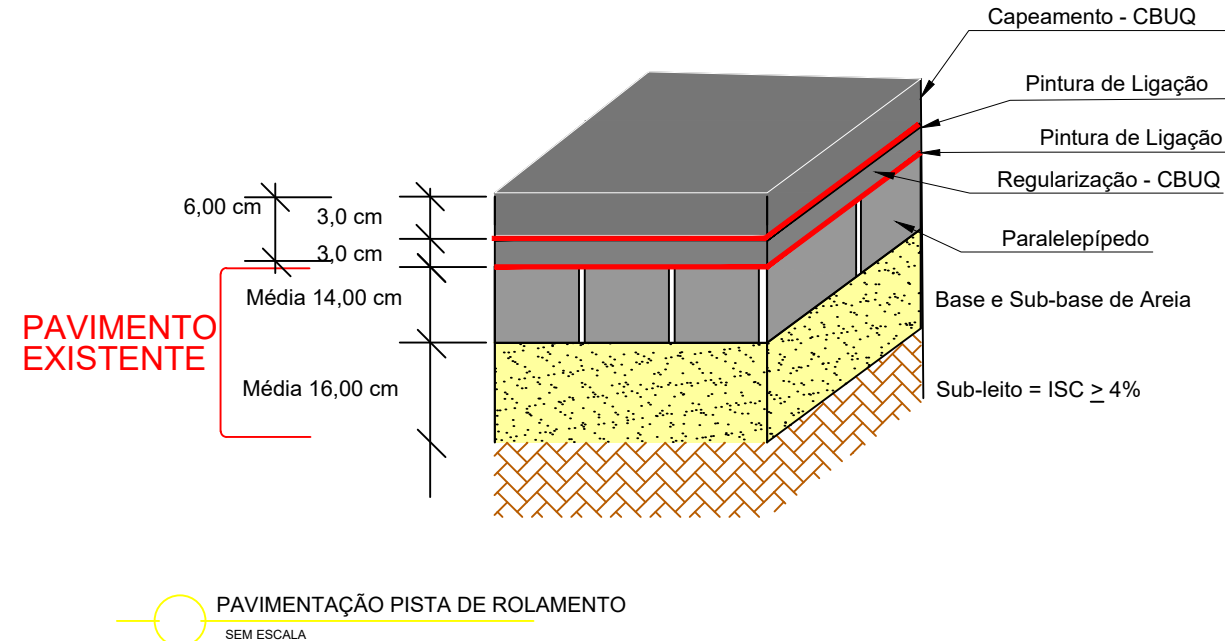
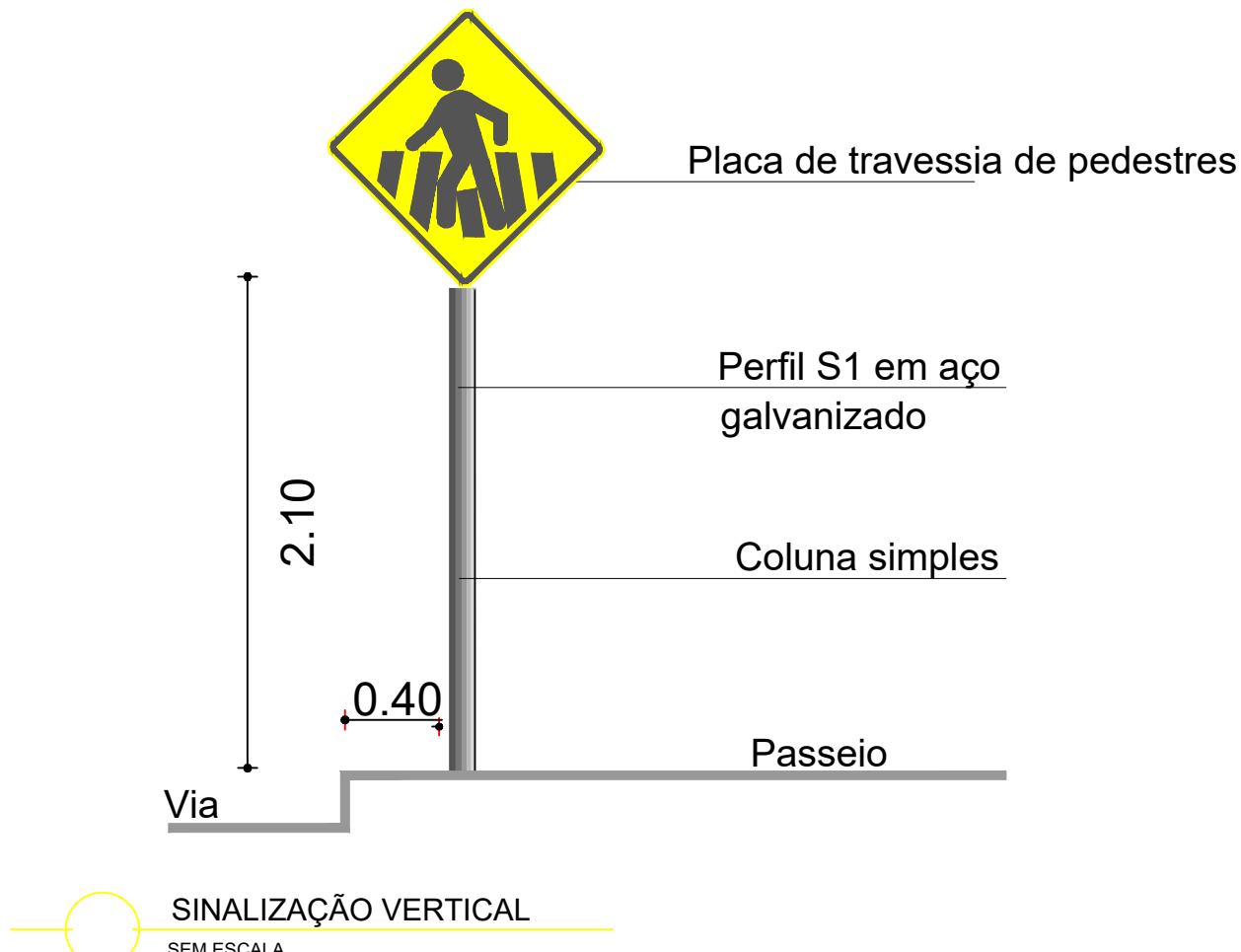
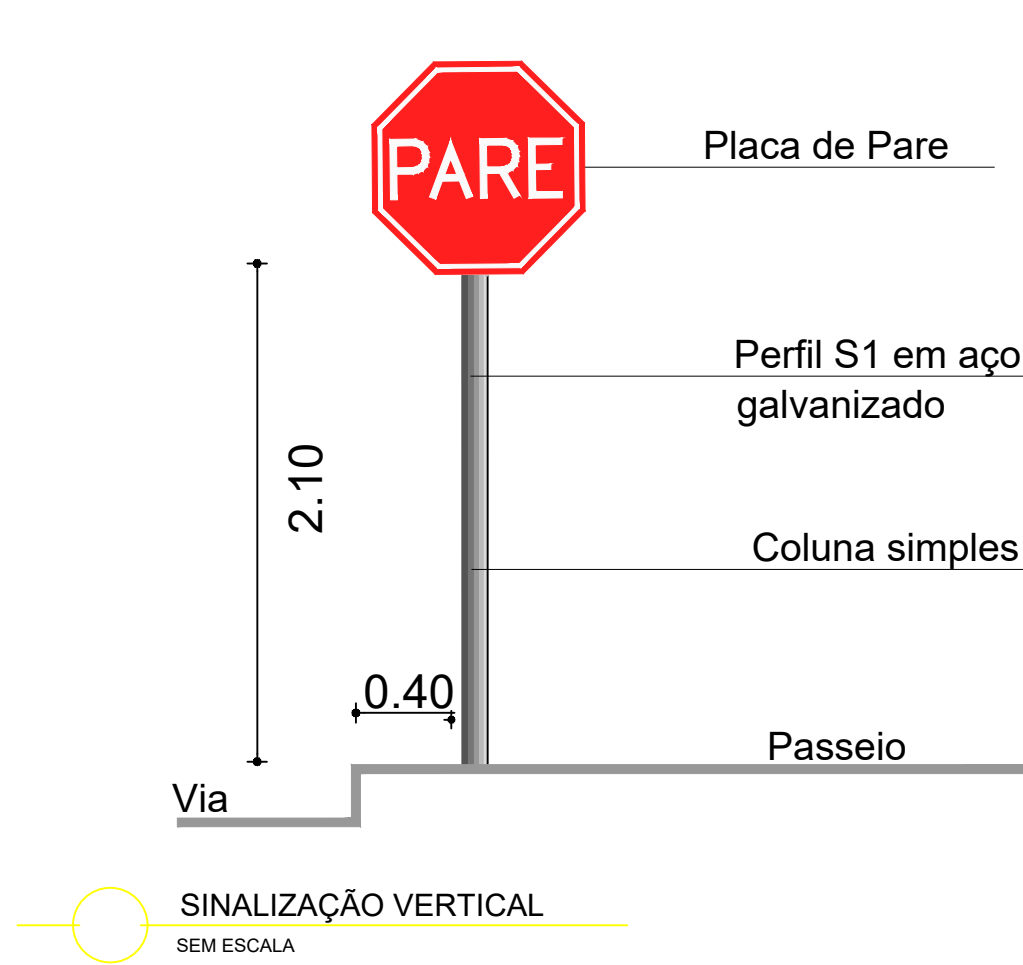


PLANTA DE LOCALIZAÇÃO

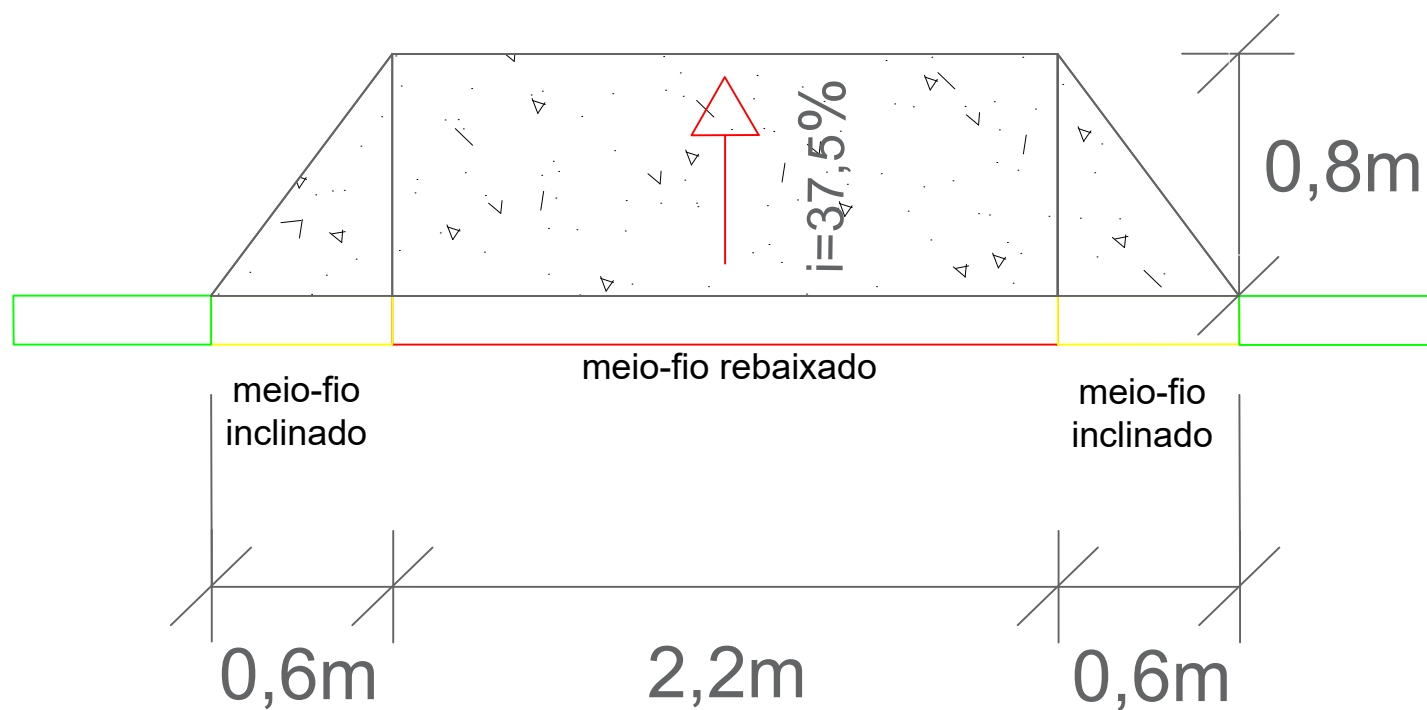
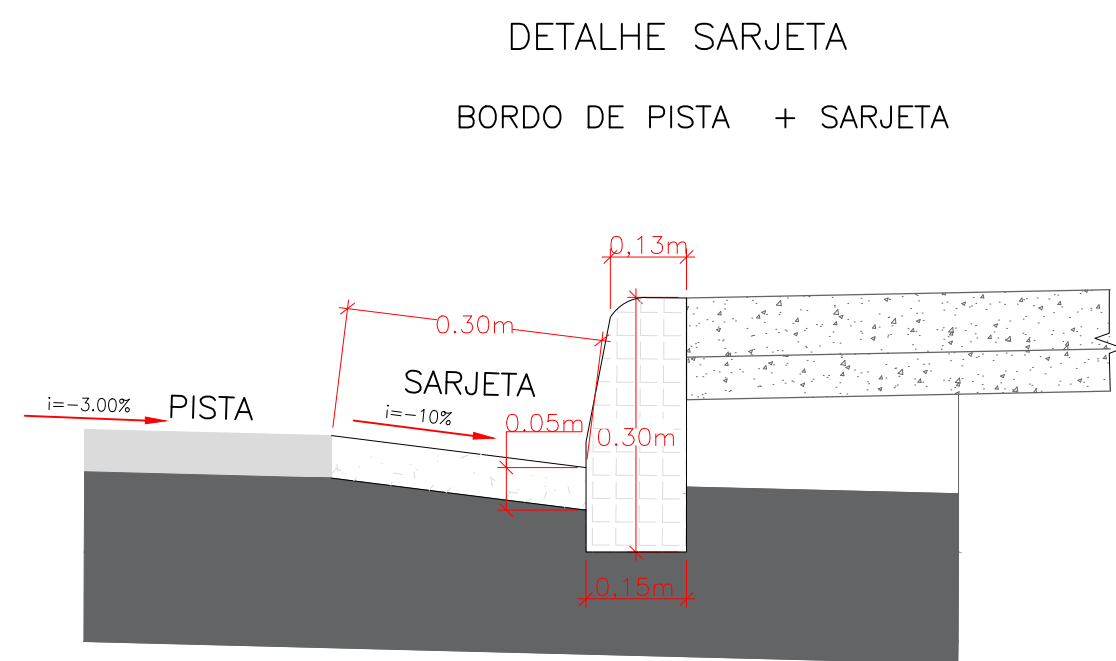
TRECHO A SER PAVIMENTADO
31°45'45"S 59°19'27"O



FAIXA DE PEDESTRES
ZEBRADA
Tinta: Termoplástica por extrusão (ESPESSURA 3.0 mm)
Cor: BRANCA

EIXO DA VIA BRANCO CONTÍNUO
POR 6 m ANTES DA FAIXA DE PEDESTRES

SINALIZAÇÃO VERTICAL SEM ESCALA

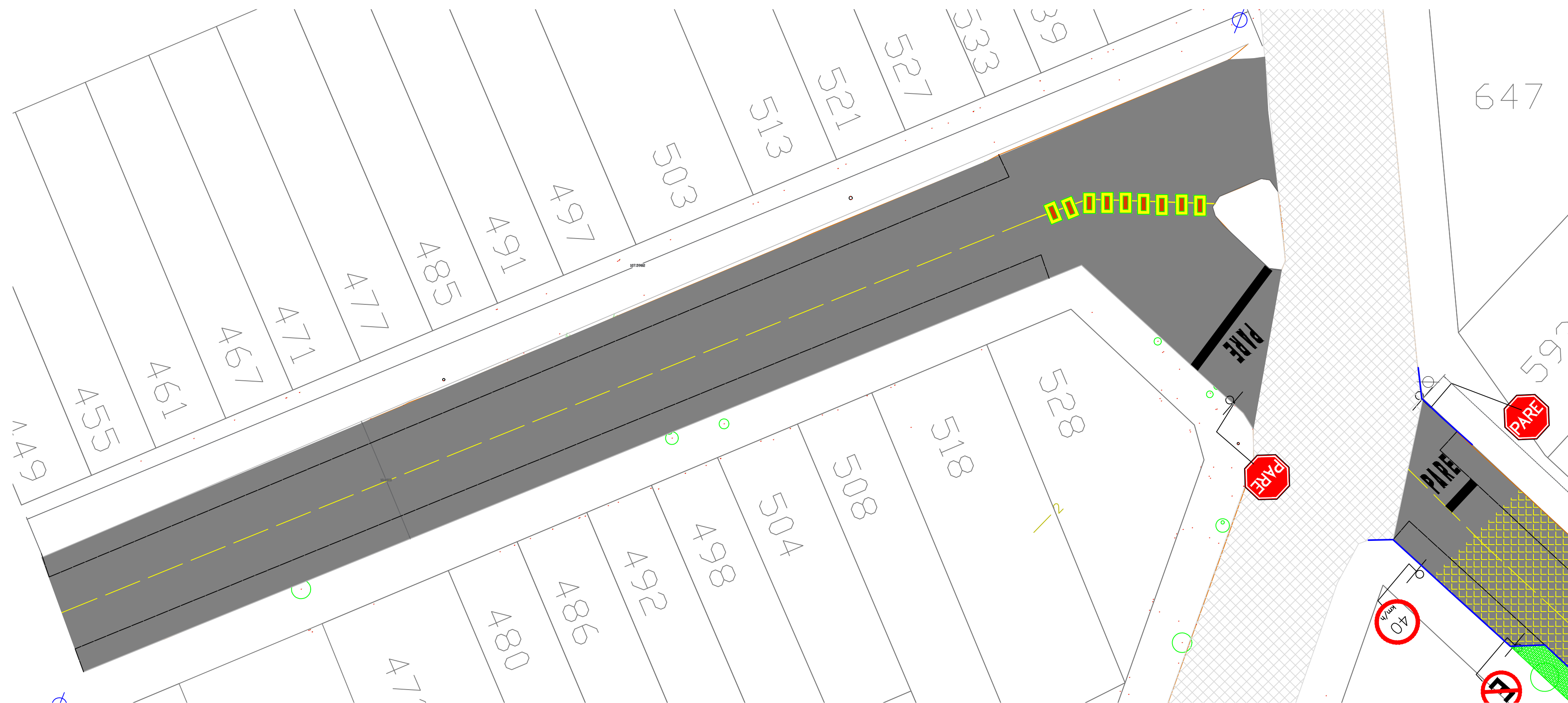


LEGENDA	
EIXO DA VIA	MEIO FIO PROJETADO
ÁRVORES	MEIO FIO EXISTENTE
PAVIMENTO PISTA DE ROLAMENTO PROJETADA	POSTE DE ENERGIA
PAVIMENTO EXISTENTE A SER RECUPERADO	SUPORTE PARA PLACA
PAVIMENTO EXISTENTE	GRAMA
POSTE COM PLACA DE LOGRADOURO EXISTENTE	

PREFEITURA MUNICIPAL DE PELOTAS

PROJETO DE RECUPERAÇÃO DA
RUA BARÃO DE ITAMARACÁ

DIREITOS AUTORAIS RESERVADOS. PROIBIDA A REPRODUÇÃO TOTAL OU PARCIAL DESTE DESENHO SEM O EXPRESSO CONSENTIMENTO DO PROPRIETÁRIO		EQUIPE TÉCNICA	
TÍTULO DO DESENHO		PRONÓCIO	
PROJETO GEOMÉTRICO		01/02	
ESCALA: 1:250		KAREN BRAGA ALMEIDA ESPERANÇA ENGENHEIRA CIVIL CREA-RS 12304	
MUNICÍPIO	ESTADO		
PELOTAS	RIO GRANDE DO SUL		
LOGRADOURO			
RUA BARÃO DE ITAMARACÁ			
CÓDIGO DO DESENHO	NÚMERO DA REVISÃO	DATA	
00		21/08/2020	
Rua Mena Barreto, 752 - Pelotas/RS Fone: (51) 33161350 - (51) 33161353 Email: asplag@pelotas.rs.gov.br			



PLANTA DE LOCALIZAÇÃO

TRECHO A SER PAVIMENTADO
31°45'45"S 59°19'27"O

PREFEITURA MUNICIPAL DE PELOTAS

PROJETO DE RECUPERAÇÃO DA RUA BARÃO DE ITAMARACÁ

DIREITOS AUTORAIS RESERVADOS. PROIBIDA A REPRODUÇÃO TOTAL OU PARCIAL DESTE DESENHO SEM O EXPRESSO CONSENTIMENTO DO PROPRIETÁRIO

TÍTULO DO DESENHO

PROJETO GEOMÉTRICO

EQUIPE TÉCNICA

ESCALA: 1:250

02/02

MUNICIPIO

ESTADO
RIO GRANDE DO SUL

LOGRADOURC




RUA BARÃO DE ITAMARACÁ

CÓDIGO DO DESENHO











NÚMERO DA REVISÃO	00
-------------------	----

DATA
21/08/2020

Rua Mena Barreto, 752 - Pelotas/RS
Fone: (53) 33101350 - (53) 33101353
Email: seplag@pelotas.rs.gov.br

SINALIZAÇÃO VERTICAL			
			
A-32b	R-19	R-19	R-6a
TRAVESSIA DE PEDESTRES	VELOCIDADE MÁXIMA PERMITIDA	PARADA OBRIGATORIA	PROIBIDO ESTACIONAR
L:0.75m A:0.5625m²	L:0.75m A:0.5625m²	L:0.75m A:0.5625m²	L:0.75m A:0.5625m²
2 UN	2 UN	2 UN	3 UN
SUPORTE S1	SUPORTE S1	SUPORTE S1	SUPORTE S1

LEGENDA

 EIXO DA VIA	 MEIO FIO PROJETADO
 ÁRVORES	 MEIO FIO EXISTENTE
 PAVIMENTO PISTA DE ROLAMENTO PROJETADA	 POSTE DE ENERGIA
 PAVIMENTO EXISTENTE A SER RECUPERADO	 SUPORTE PARA PLACA
 PAVIMENTO EXISTENTE	 GRAMA
 POSTE COM PLACA DE LOGRADOURO EXISTENTE	